

PLANTA DE RECAPEAMENTO e SINALIZAÇÃO

ESCALA 1:500

REPARAR

GUIA

PV

SARJETA E SARJETÃO

BLD

Informações Recapeamento

Local: Rua Sidnei H da Silva

Extensão: 36,01 m

Largura média: 10,27 m

Área Média: 370,13 m²

Reparo de Guia: 16 unid

Reparo de Sarjetão: 29,00 m

GUIA

PV

SARJETA E SARJETÃO

BLD

TUBO DE AÇO GALVANIZADO

PLACA DE IDENTIFICAÇÃO DA RUA

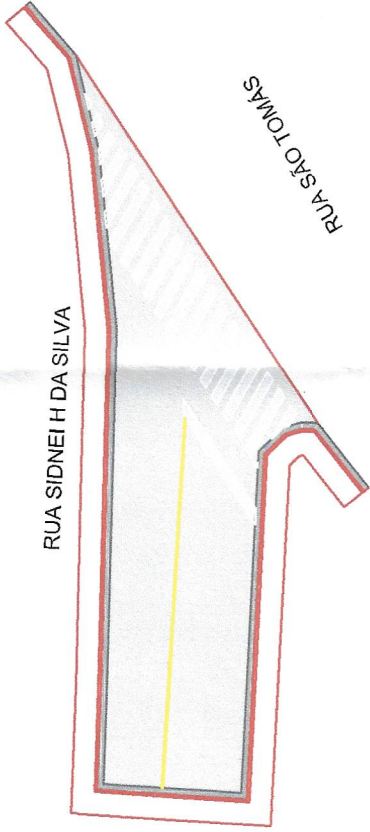
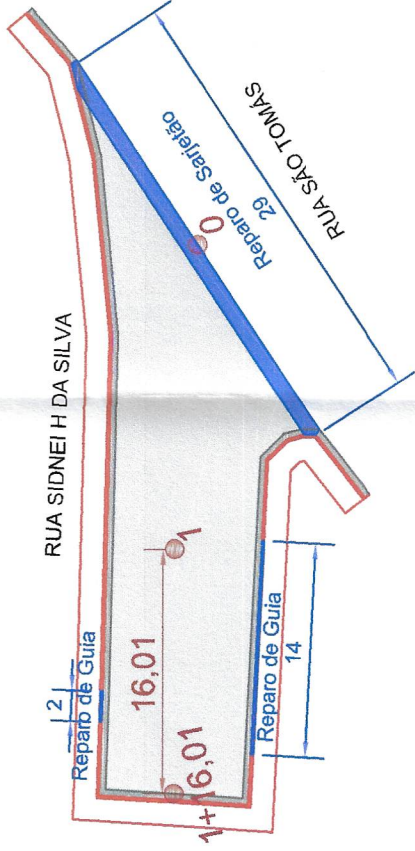
Informações de sinalização

Área de Faixa de Pedestre: 46,70 m²

Área de Faixa seccionada: 0,00 m²


Área de Faixa continua: 2,42 m²

Placa de Identificação: 0 unidades



OBSERVAÇÕES

1) AS ESTACAS ESTÃO EM UM ESPAÇAMENTO DE 20 METROS

PLANTA DE SITUAÇÃO:	ARTICULAÇÃO DAS FOLHAS	ESTA FOLHA É PROPRIEDADE DA PMC PREFEITURA MUNICIPAL DE CARAPICUÍBA E SEU CONTEÚDO NÃO PODE SER COPIADO OU REVELADO A TERCEIROS. A LIBERAÇÃO OU A APROVAÇÃO DESTES DOCUMENTOS NÃO EXIME A DETALHISTA DE SUA RESPONSABILIDADE SOBRE O MESMO.	 <div>MUNICÍPIO DE CARAPICUÍBA</div>
RESPONSÁVEL TÉCNICO: Felipe de Sousa Pinheiro	SIGLA	VERIFICAÇÃO	APROVAÇÃO:
CREA-SP: 5070185958		/	<i>Felipe de Sousa Pinheiro</i>
ART:		/	
DESENHISTA: Karina Santos		/	Felipe de Sousa Pinheiro Eng. Civil - CREA-SP 5070185958 Matr. 51.446
		/	
		/	
ENDEREÇO: RUA SIDNEI H DA SILVA		PROJETO DE RECAPEAMENTO E SINALIZAÇÃO	
ESCALA: INDICADA		CÓDIGO:	
FOLHA: 01/01		REVISÃO: 00	